

# Zukunftskonferenz zur Zentrumsgestaltung Isernhagen/ Altwarmbüchen



**Gemeinde Isernhagen**

## **Fotoprotokoll** Kurzfassung

**zum Workshop  
am 27.06.2011**

# Einladung

## „Zentrum Isernhagen in Altwarmbüchen“ Einladung zu einem Workshop

Die Gemeinde Isernhagen ruft alle interessierten Bürgerinnen und Bürger sowie die örtlichen Gewerbetreibenden und Vertreter der Interessenverbände bzw. vor Ort ansässigen Institutionen auf, Ideen zur Aufwertung des Zentrums zu entwickeln.

Aus diesem Grund lade ich Sie am **Montag, den 27. Juni 2011, in der Zeit von 18.00 bis 21.00 Uhr in die Aula der Grundschule Altwarmbüchen, Bernhard-Rehkopf-Straße**, zu einem „Workshop“ ein.

Ziel der Gemeinde ist seit langem, das Zentrum der Ortschaft Altwarmbüchen auf zu werten und den vorhandenen Funktionsverlusten entgegen zu wirken. Das „Zentrum Isernhagen“ soll für das gesamte Gemeindegebiet entwickelt und gestärkt werden. Für die Umsetzung langfristiger Maßnahmen, die im Rahmen einer Vorbereitenden Untersuchung bereits 2009 zusammengestellt wurden, hat die Gemeinde in den beiden vergangenen Jahren 2010 und 2011 versucht, Fördergelder einzuwerben. Leider ist eine Aufnahme in das Förderprogramm bisher nicht gelungen.

Eingeleitet wird der Workshop durch Herrn Dr. Mußmann, einem Experten auf dem Fachgebiet Beratung, Training und Moderation, der unvoreingenommen den Ideensamlungsprozess steuern und leiten wird. Nach einem etwa einstündigen Informationsvorlauf wird ca. eine weitere Stunde mit den Teilnehmern zu den verschiedenen Themenfeldern diskutiert. Bei einem Imbiss werden abschließend auf dem „Markt der Ideen“ die Ergebnisse präsentiert, die dann auch Eingang in die spätere politische Diskussion finden sollen. Die offene ungezwungene Moderation verspricht einen interessanten und zugleich informativen Abend mit hoffentlich vielen Beiträgen und Ideen zur Neugestaltung des „Zentrums Isernhagen“.

# Impressionen



# Agenda

---

Moderation: Dr. Olaf Mußmann

## Schritt 1: Auftakt: Interviews und Standortbestimmung , Interviews:

- Herr Bogy, Bürgermeister der Gemeinde Isernhagen
- Frau Preis, Optik-Geschäft Preiß, für die Gewerbetreibenden
- Herr Lorenzen, Region Hannover - ÖPNV-Angebotsmanagement
- Herr Kiklas, Sozialarbeiter der Gemeinde Isernhagen
- Herr Simchen, Wohnungsverwaltung, Anlieger und Eigentümer
- Herr Brosk, Landschaftsarchitekt und Freiraumplaner

## Schritt 2: Zukunftskonferenz

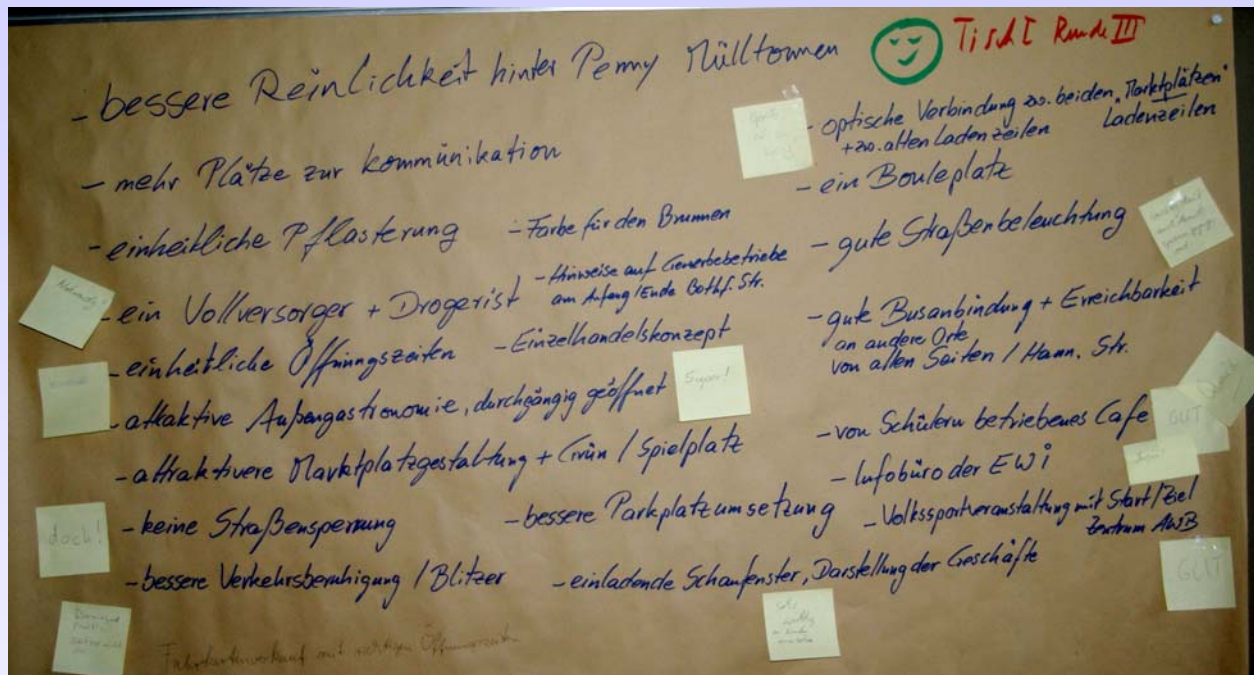
- Runde 1) Was stört uns, was wollen wir verändern?
- Runde 2) Was finden wir gut, was soll erhalten bleiben?
- Runde 3) Wie soll es sein und was können wir dafür tun, dass es Wirklichkeit wird?

## Schritt 3: Ausklang auf dem „Markt der Ideen“ mit Post-It´s und Imbiss s

# Auftakt: Interviews und Standortbestimmung



# Wie soll es sein?



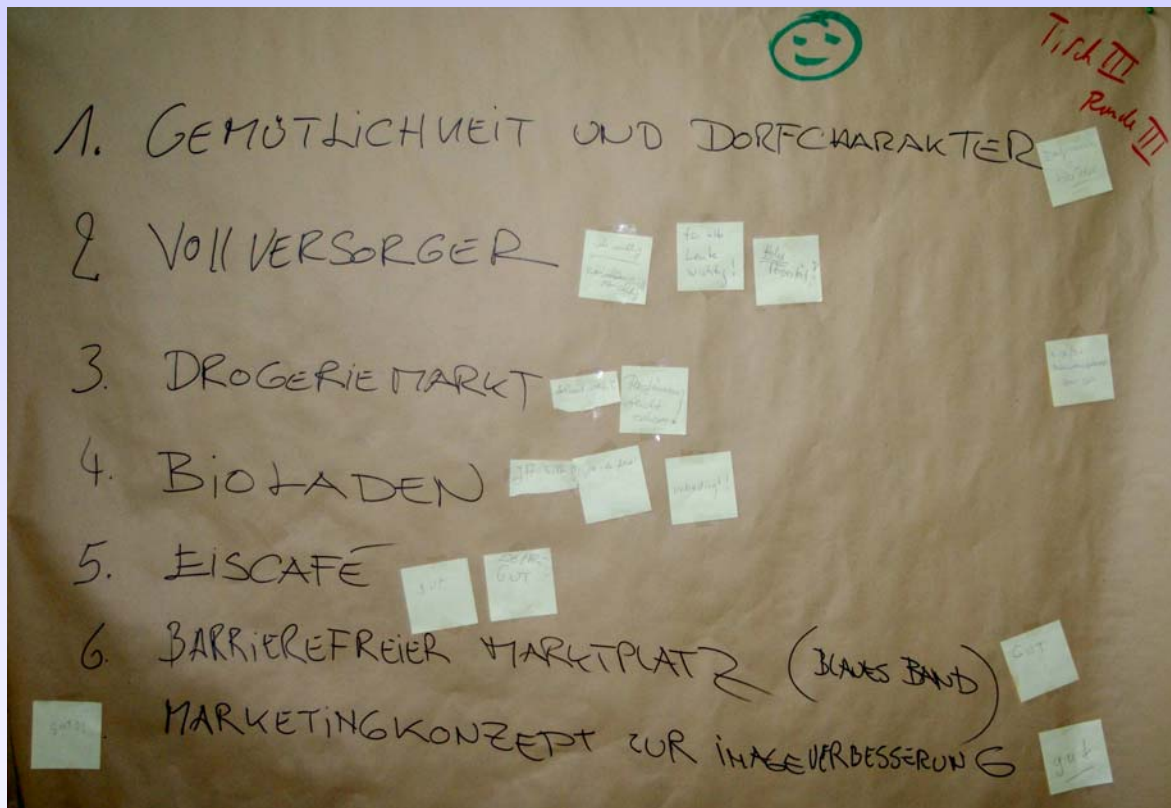
Die vorliegende Kurzfassung des Fotoprotokolls enthält lediglich die Ergebnischarts. Es liegen nicht von allen Diskussionstischen Charts zu jedem Diskussionsschritt vor.

# Wie soll es sein?

- Nahversorger 800m<sup>2</sup> mindestens
  - Drogerie
  - ebenerdiges Wasserspiel (statt jetziges Brunn.) → Bspl
  - Poller entfernen / dafür verankerbare!
  - fahrbare Pflanzkübel, nur bei Bedarf eine große
  - blaues Band entfernen
- Vollbestimmtes  
(ca. 200m Vka?)  
ist zwingend  
(als Halbesandsee)
- blau  
Dond  
weg!
- Nain
- blaues Dond  
zu  
Wasserlauf  
machen

Die vorliegende Kurzfassung des Fotoprotokolls enthält lediglich die Ergebnischarts. Es liegen nicht von allen Diskussionstischen Charts zu jedem Diskussionsschritt vor.

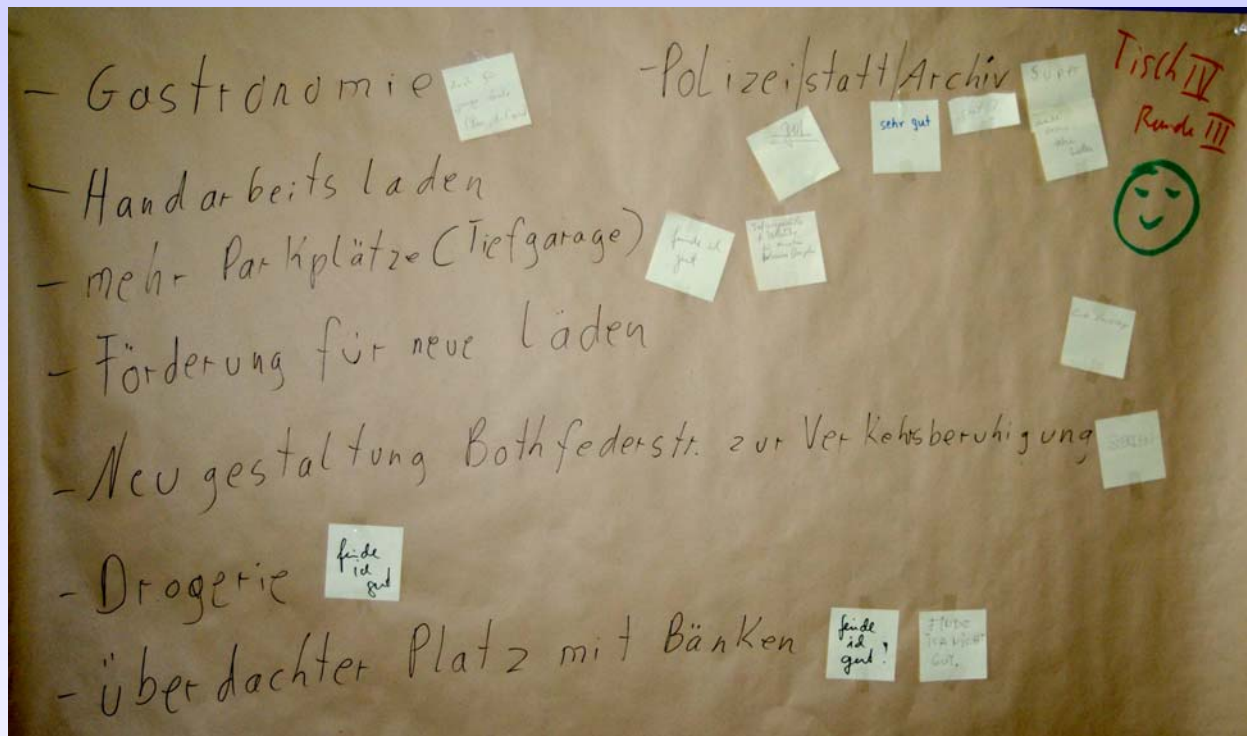
# Wie soll es sein?



Die vorliegende Kurzfassung des Fotoprotokolls enthält lediglich die Ergebnischarts. Es liegen nicht von allen Diskussionstischen Charts zu jedem Diskussionsschritt vor.

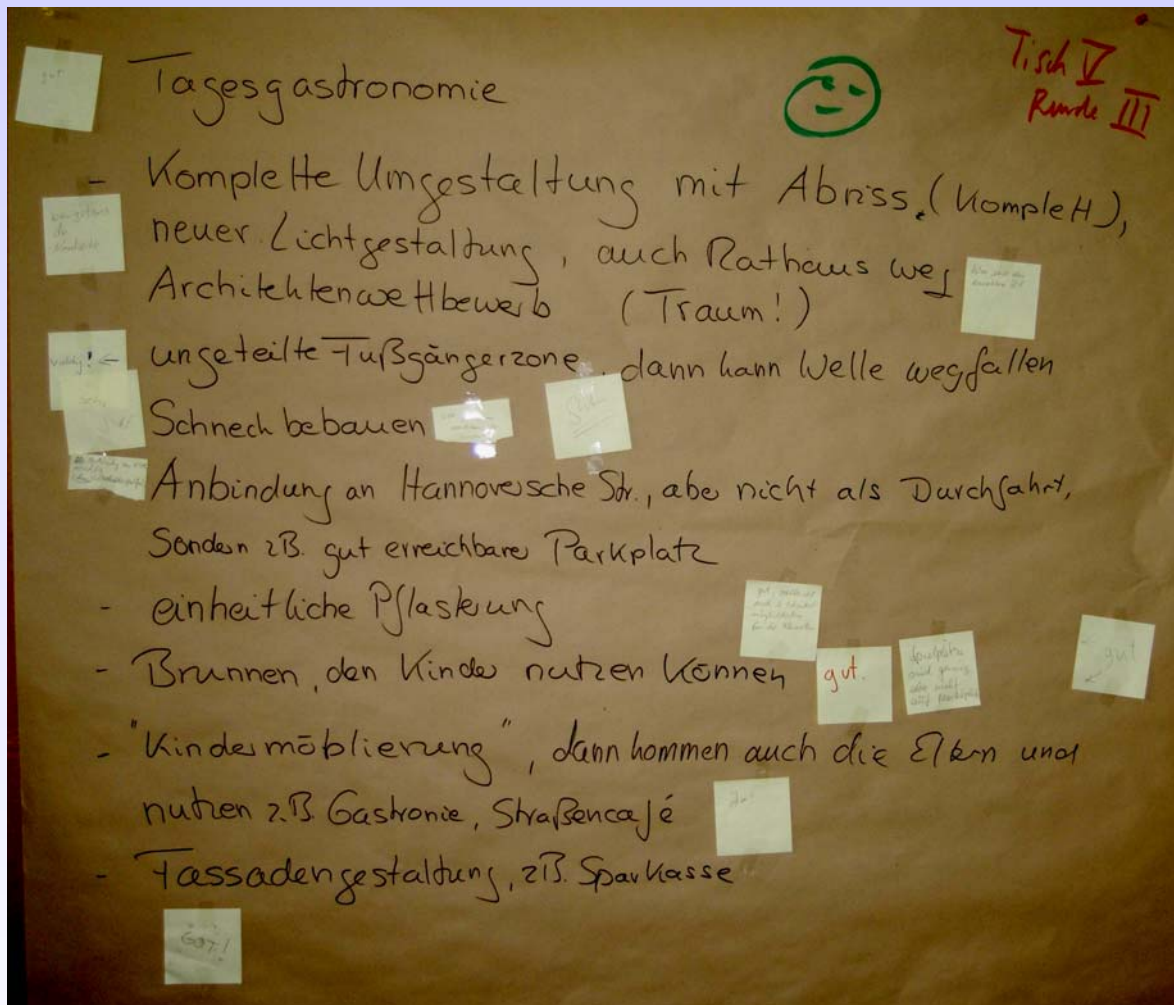


# Wie soll es sein?



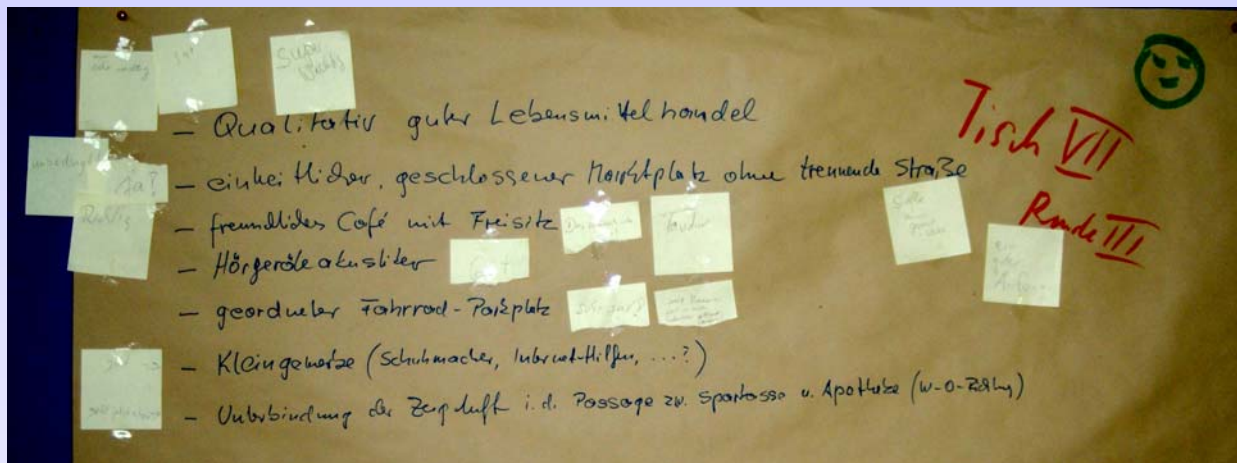
Die vorliegende Kurzfassung des Fotoprotokolls enthält lediglich die Ergebnischarts. Es liegen nicht von allen Diskussionstischen Charts zu jedem Diskussionsschritt vor.

# Wie soll es sein?



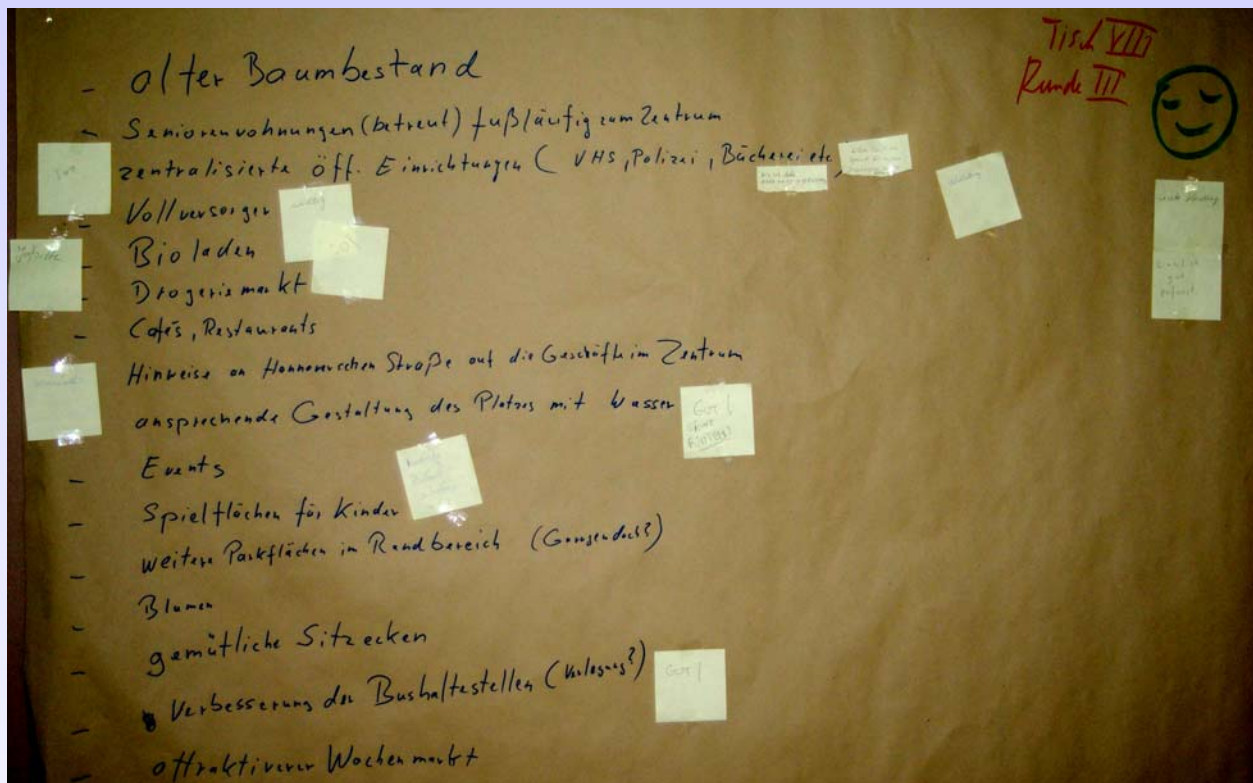
Die vorliegende Kurzfassung des Fotoprotokolls enthält lediglich die Ergebnischarts. Es liegen nicht von allen Diskussionstischen Charts zu jedem Diskussionsschritt vor.

# Wie soll es sein?



Die vorliegende Kurzfassung des Fotoprotokolls enthält lediglich die Ergebnischarts. Es liegen nicht von allen Diskussionstischen Charts zu jedem Diskussionsschritt vor.

# Wie soll es sein?



Die vorliegende Kurzfassung des Fotoprotokolls enthält lediglich die Ergebnischarts. Es liegen nicht von allen Diskussionstischen Charts zu jedem Diskussionsschritt vor.

# Wie soll es sein?

**Tisch IX  
Runde III**

17h fangen  
- auch in kleinen Schritten

- Bagger & Abrissbirne  
- gezielt einsetzen  
- Freiflächen schaffen, die gestaltet werden können

- Schneller Wiederaufbau der Gastronomie

- Parkplätze schaffen mit 2h Parkdauer während der Geschäftszeit  
& ohne Zeitbegrenzung → an der Bothfelda Straße

- Eingangsbogen an der Bothfelda Str & Spielstraße einrichten  
Sperrung / Fahrbahnverengung zur Geschwindigkeitsreduzierung  
Läden & Gaststätte zentrale positionieren  
& mit nicht zwingend zentral gelegenen Angeboten tauschen  
↳ Bank / Sanitätsbedarf etc.

- Blumenschmuck statt Rindenschmuck / "heimelige" Situation / Identifikation

- Wertstoffsammler optisch aufwerten / einbauen

- Mobiliar aufräumen & optimieren, besser stellen, schöner gestalten

- Springbrunnen schaffen  
1 (statt 2) großer & schöner (Vahversorgungsmarkt)

*(Sticky notes: "Bank", "Sanitätsbedarf", "Blumen", "Springbrunnen")*

Die vorliegende Kurzfassung des Fotoprotokolls enthält lediglich die Ergebnischarts. Es liegen nicht von allen Diskussionstischen Charts zu jedem Diskussionsschritt vor.

# Ausklang auf dem „Markt der Ideen“ mit Post-It's und Imbiss





Königsworther Str. 23a  
30167 Hannover  
fon: +49-(0)511 - 122 71 38,  
fax: +49-(0)511 - 47 46 922  
info@mussmann-partner.net  
[www.mussmann-partner.net](http://www.mussmann-partner.net)